



らくらく登山道 案内図

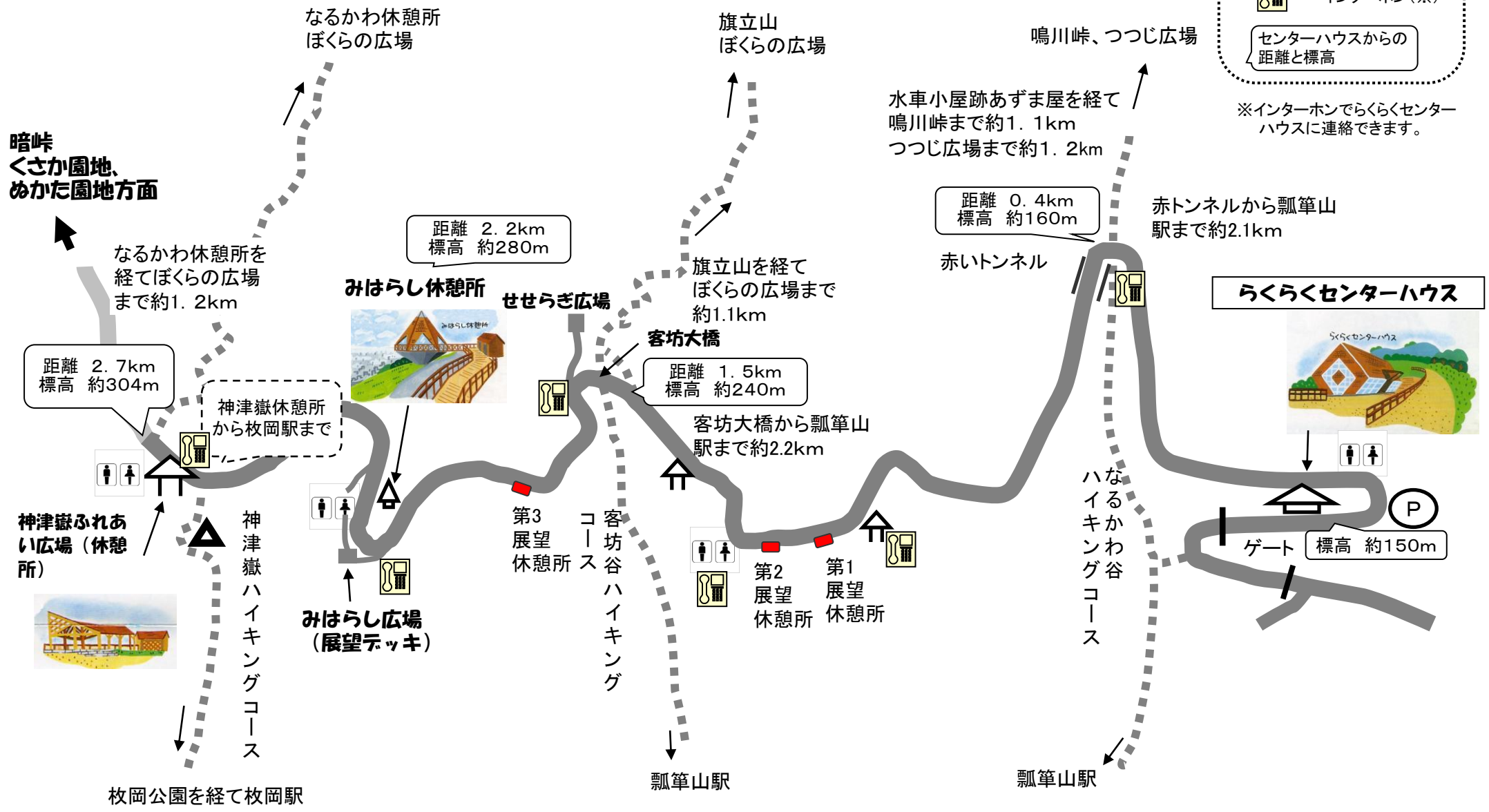
らくらく登山道は、らくらくセンターハウスから、神津嶽休憩所までの約2.7kmです。

○らくらく登山道ぞいには、オオシマザクラ、ヤマザクラ、ソメイヨシノ、カスミザクラ等が植えられており、3月下旬から4月上旬が見頃です。

○各ハイキングコースをたどれば、なるかわ園地ぼくらの広場、生駒縦走歩道・鳴川峠に登ったり、枚岡駅などに下ることができます。

 休憩所ほか
 トイレ
 展望休憩所
 インターホン(※)
 センターハウスからの距離と標高

※インターホンでらくらくセンターハウスに連絡できます。



暗峠
くさか園地、
めかた園地方面

なるかわ休憩所
ぼくらの広場

旗立山
ぼくらの広場

鳴川峠、つつじ広場

水車小屋跡あずま屋を経て
鳴川峠まで約1.1km
つつじ広場まで約1.2km

赤トンネルから瓢箪山
駅まで約2.1km

距離 2.2km
標高 約280m

距離 0.4km
標高 約160m

距離 2.7km
標高 約304m

距離 1.5km
標高 約240m

らくらくセンターハウス



標高 約150m

神津嶽ふれあい広場 (休憩所)



みはらし広場 (展望デッキ)

客坊谷ハイキングコース

第1展望休憩所
第2展望休憩所

なるかわ谷コース

枚岡公園を経て枚岡駅

瓢箪山駅

瓢箪山駅

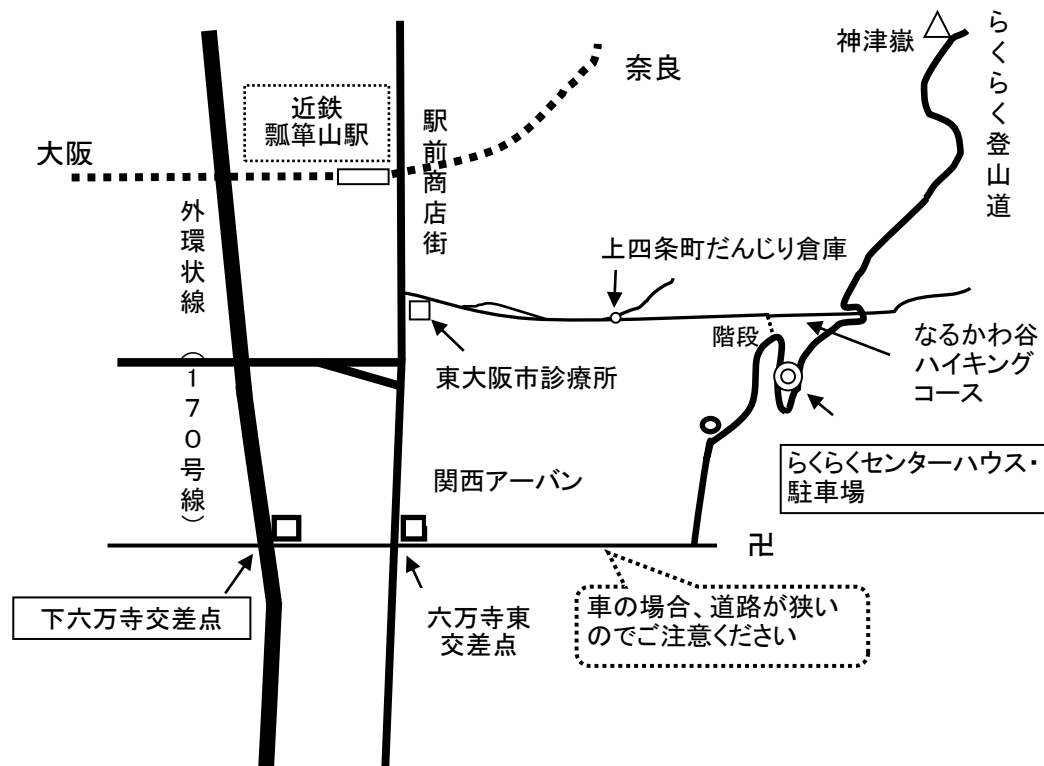
らくらくセンターハウスと らくらく登山道



○らくらくセンターハウスでは、らくらく登山道や各ハイキングルートのご案内、府民の森の自然情報の提供や、写真展示などを行っています。休憩スペース、自動販売機、駐車場もご利用頂けます。

○らくらく登山道は、らくらくセンターハウスから神津嶽ふれあい広場(休憩所)までの2.7Kmを、お年寄りや子供さん、障害者の方でもゆっくりと登れるよう整備された道で、ハイキングコースをたどれば、府民の森なるかわ園地や生駒縦走歩道などに行くことができます。

※府民の森、らくらく登山道などは、金剛生駒紀泉国定公園の自然を楽しめるよう大阪府が整備し、(財)大阪府みどり公社が運営・管理しています。



○住所: 東大阪市上六万寺町1748-2番地

TEL,FAX: 0729-88-4184

○休館日

12月29日～1月4日及び毎週火曜日

(火曜日が祝日の場合は翌日が休館日になります。)

○利用時間

・3月1日～11月30日 9時から17時まで

・12月1日～2月末日 9時30分から16時

※近鉄奈良線瓢箪山駅下車、らくらくセンターハウスまで徒歩約30分。(らくらくセンターハウスまでは標高約140mまでの登り道です。がんばってください。)

※外環状線 下六万寺交差点より、車で約5分(道路が狭い)