



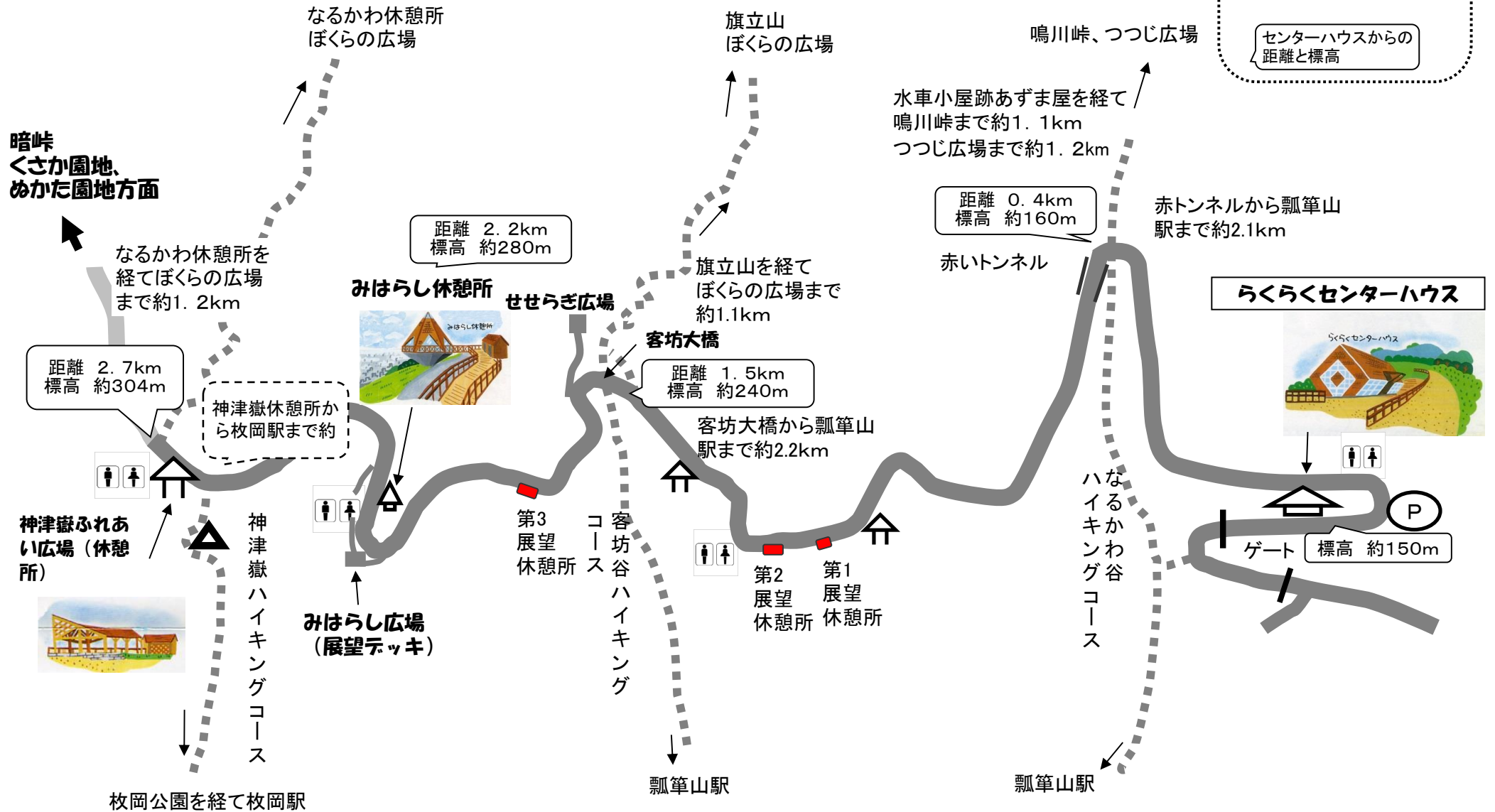
らくらく登山道 案内図

らくらく登山道は、らくらくセンターハウスから、神津嶽休憩所までの約2.7kmです。

○らくらく登山道ぞいには、オオシマザクラ、ヤマザクラ、ソメイヨシノ、カスミザクラ等が植えられており、3月下旬から4月上旬が見頃です。

○各ハイキングコースをたどれば、なるかわ園地ぼくらの広場、生駒縦走歩道・鳴川峠に登ったり、枚岡駅などに下ることができます。

 休憩所ほか
 トイレ
 展望休憩所
 センターハウスからの距離と標高



らくらくセンターハウスと らくらく登山道

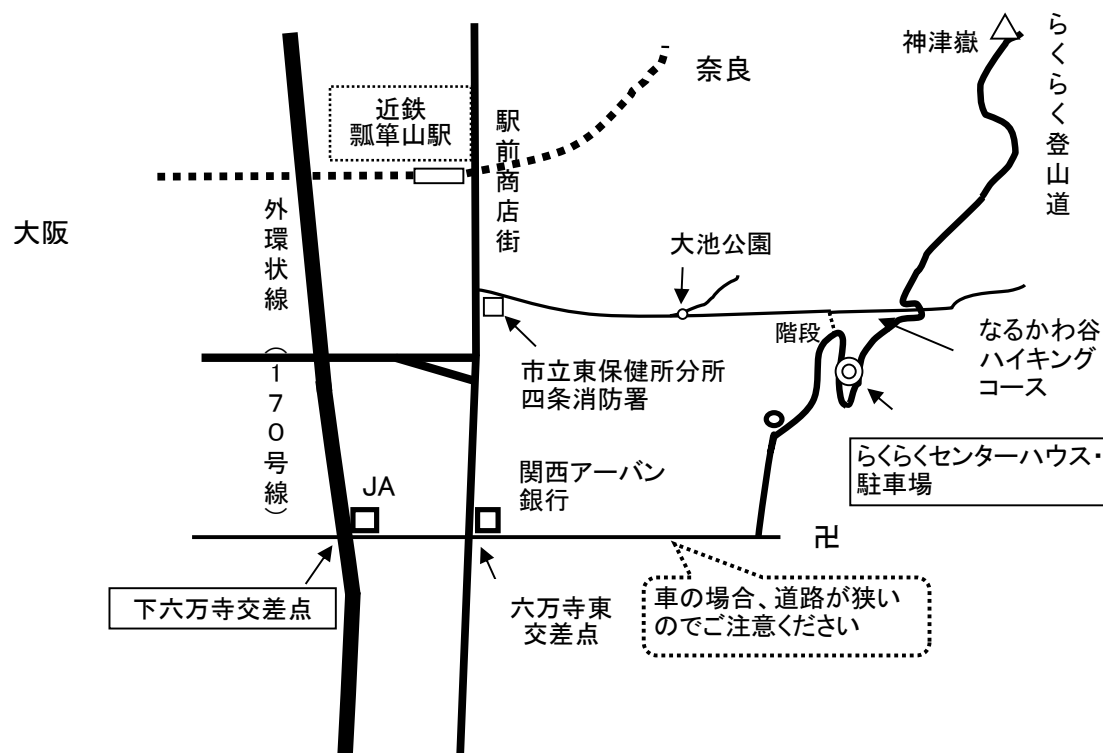


○らくらくセンターハウスでは、らくらく登山道や各ハイキングルートのご案内、府民の森の自然情報の提供や、写真展示などを行っています。休憩スペース、自動販売機、駐車場もご利用頂けます。

○らくらく登山道は、らくらくセンターハウスから神津嶽ふれあい広場(休憩所)までの2.7Kmを、お年寄りや子供さん、障害者の方でもゆっくりと登れるよう整備された道で、ハイキングコースをたどれば、府民の森なるかわ園地や生駒縦走歩道などに行くことができます。

※府民の森、らくらく登山道などは、金剛生駒紀泉国定公園の自然を楽しめるよう大阪府が整備し、(一財)

大阪府みどり公社が運営・管理しています。



○住所: 東大阪市上六万寺町1748-2番地

TEL, FAX: 072-988-4184

○休館日

12月29日~1月4日及び毎週火曜日

(火曜日が祝日の場合は翌日が休館日になります。)

○利用時間

・一年を通して 9時から17時まで

* 駐車場は17時に閉まります

※近鉄奈良線瓢箪山駅下車、らくらくセンターハウスまで徒歩約40分。(らくらくセンターハウスまでは標高約140mまでの登り道です。がんばってください。)

※外環状線 下六万寺交差点より、車で約 5分(道路が狭い)